



# COLOMBIA

CUADERNO DE TRABAJO GEOGRAFÍA



"Inspirado por el servicio y la generosidad de Sarai Hernández - Comunidad Chihuahua. Gracias por enseñarnos que dar es la mejor forma de educar"

***'Cada uno según el don que ha recibido, minístrelo a los otros, como buenos administradores de la multiforme gracia de Dios.'***  
***(1 Pedro 4:10)***

Adaptado y diseñado por:  
*Alexandra Pacheco Guerrero*

Investigación y Revisión:  
*Magaly Jaimes*

Comunidad Educación Viva Colombia

Este recurso es gratuito. Favor de utilizarlo solamente con fines familiares y educativos.  
Favor de dirigir para su descarga en la página de nuestra comunidad <https://educacionviva.com.mx/>

Credito de idea original: [www.theschoolnest.com](http://www.theschoolnest.com)

Querido viajero de



Cada página de este cuaderno está pensada para que tú la llenes con la magia de nuestra geografía. Investiga sobre los grandes ríos que bañan nuestras costas, las imponentes montañas de nuestras tres cordilleras y los misterios de nuestras selvas y llanos. Puedes crear tu propia clave de símbolos para ubicar cada tesoro en el mapa.

Sorpréndete con la maravillosa biodiversidad que nos rodea. Incluye dibujos de la orquídea, el cóndor o la palma de cera, y si has tenido la suerte de visitar algún rincón de nuestro país, pega aquí tus fotos y recuerdos. Así, al finalizar, este no será un libro más, sino un diario de recuerdos de los lugares que recorriste con tu mente y tu corazón.

***¡Feliz viaje por Colombia!***

## **Explorador de Colombia**

Tienes en tus manos mucho más que un cuaderno de geografía; este es tu diario de expedición. Colombia es un país de contrastes: desde las cumbres nevadas de los Andes hasta las cálidas arenas del Caribe y la espesa selva del Amazonas.

Cada página es un lienzo en blanco diseñado para que tú le des vida. No te limites a escribir datos: dibuja, pega, narra y cuestiona. Usa el papel cuadriculado para esquematizar tus hallazgos y el mapa para trazar el alma de nuestro territorio. Al final, no solo habrás estudiado un país; habrás documentado un viaje inolvidable por tu propia tierra.

### ***INSTRUCCIONES***

#### **Página Izquierda (Tu Laboratorio Creativo):**

- Usa los recuadros para destacar la fauna y flora de cada región.
- Crea listas de datos curiosos o preguntas que te surjan en el camino.
- Pega fotografías o recortes de los lugares que más te sorprendan.

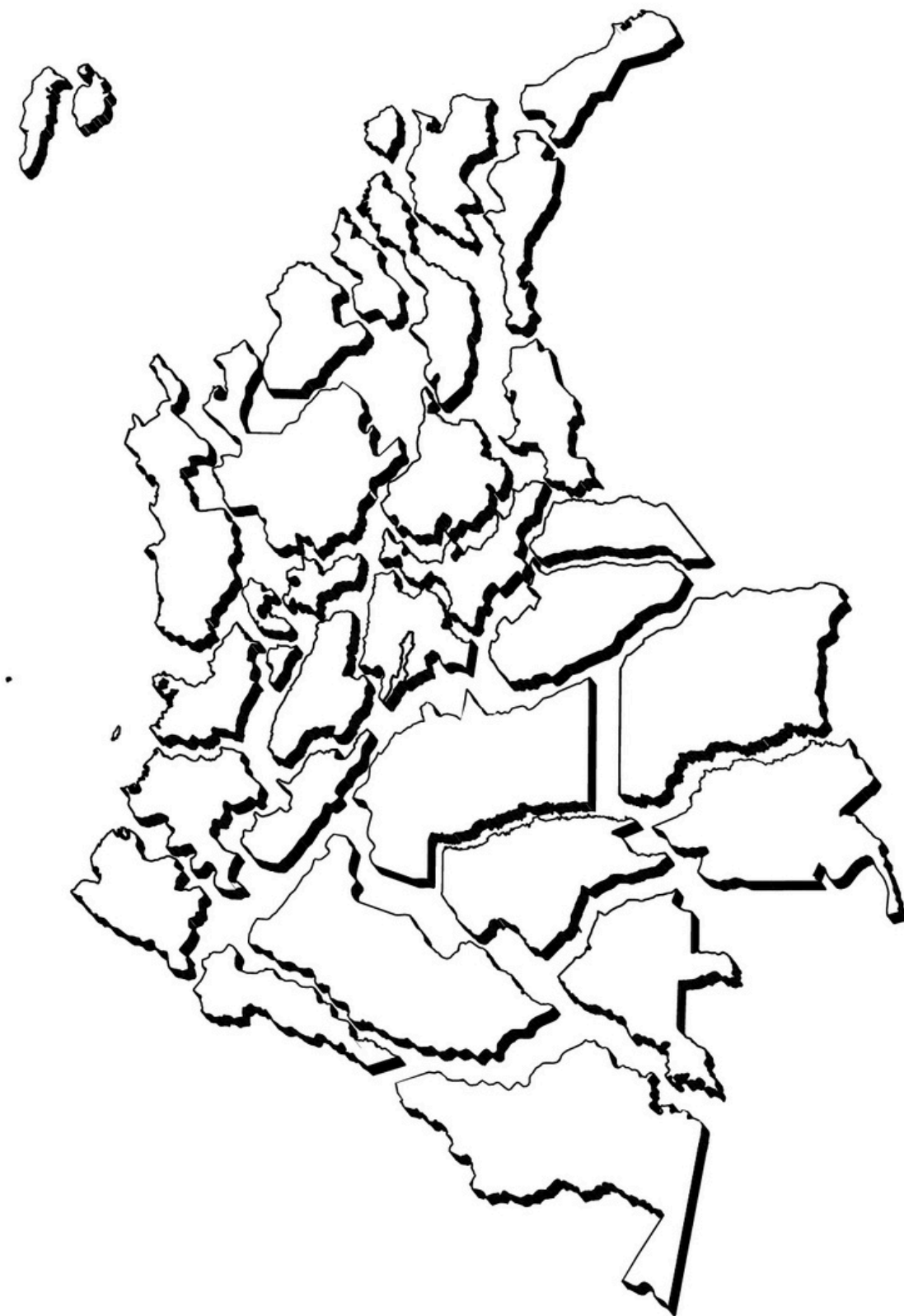
#### **Página Derecha (Tu Cartografía Personal):**

- Calca y decora: Sigue las líneas del mapa.
- Simbología propia: Crea una clave de símbolos (una montaña para los picos, una línea azul para los ríos Magdalena o Cauca) y ubícalos.
- Climas y Relieve: Colorea según las zonas térmicas o las cordilleras.



# COLOMBIA


Colorea cada departamento a medida que aprendes de él.





# COLOMBIA

SÍMBOLOS PATRIOS - BANDERA








# COLOMBIA

SÍMBOLOS PATRIOS - ESCUDO







# COLOMBIA

SÍMBOLOS PATRIOS - FLOR NACIONAL

## ORQUÍDEA CATTLEYA TRIANAE COLOMBIA








# COLOMBIA

SÍMBOLOS PATRIOS - AVE NACIONAL

CÓNDOR ANDINO COLOMBIANO  
VULTUR GRYPHUS








# COLOMBIA

SÍMBOLOS PATRIOS - ÁRBOL NACIONAL









# COLOMBIA

SÍMBOLOS PATRIOS - HIMNO

## **CORO**

*Oh gloria inmarcesible  
Oh júbilo inmortal  
En surcos de dolores  
El bien germina ya.*



## **I ESTROFA**

Cesó la horrible noche  
La libertad sublime  
Derrama las auroras  
De su invencible luz.  
La humanidad entera,  
Que entre cadenas gime,  
Comprende las palabras  
Del que murió en la cruz

## **II ESTROFA**

"Independencia" grita  
El mundo americano:  
Se baña en sangre de héroes  
La tierra de Colón.  
Pero este gran principio: "el rey no es soberano"  
Resuena, Y los que sufren  
Bendicen su pasión.

## **III ESTROFA**

Del Orinoco el cauce  
Se colma de despojos,  
De sangre y llanto un río Se mira allí correr.  
En Bárbula no saben  
Las almas ni los ojos  
Si admiración o espanto  
Sentir o padecer.

#### IV ESTROFA

A orillas del Caribe  
Hambriento un pueblo lucha Horrores prefiriendo  
A pérfida salud.  
Oh, sí de Cartagena  
La abnegación es mucha,  
Y escombros de la muerte  
desprecian su virtud.

#### V ESTROFA

De Boyacá en los campos  
El genio de la gloria  
Con cada espiga un héroe  
invicto coronó.  
Soldados sin coraza  
Ganaron la victoria;  
Su varonil aliento  
De escudo les sirvió.

#### VI ESTROFA

Bolívar cruza el Ande  
Que riega dos océanos  
Espadas cual centellas  
Fulguran en Junín.  
Centauros indomables  
Descienden a los llanos  
Y empieza a presentirse  
De la epopeya el fin.

#### VII ESTROFA

La trompa victoriosa  
Que en Ayacucho truena  
En cada triunfo crece  
Su formidable són.  
En su expansivo empuje  
La libertad se estrena,  
Del cielo Americano  
Formando un pabellón.



### **VIII ESTROFA**

La Virgen sus cabellos  
Arranca en agonía  
Y de su amor viuda  
Los cuelga del ciprés.  
Lamenta su esperanza  
Que cubre losa fría;  
Pero glorioso orgullo  
circunda su alba tez.

### **IX ESTROFA**

La Patria así se forma  
Termópilas brotando;  
Constelación de cíclopes Su noche iluminó;  
La flor estremecida  
Mortal el viento hallando  
Debajo los laureles  
Seguridad buscó

### **X ESTROFA**

Mas no es completa gloria Vencer en la batalla,  
Que al brazo que combate Lo anima la verdad.  
La independencia sola  
El gran clamor no acalla:  
Si el sol alumbra a todos  
Justicia es libertad.

### **XI ESTROFA**

Del hombre los derechos  
Nariño predicando,  
El alma de la lucha  
Profético enseñó.  
Ricaurte en San Mateo  
En átomos volando  
"Deber antes que vida",  
Con llamas escribió.

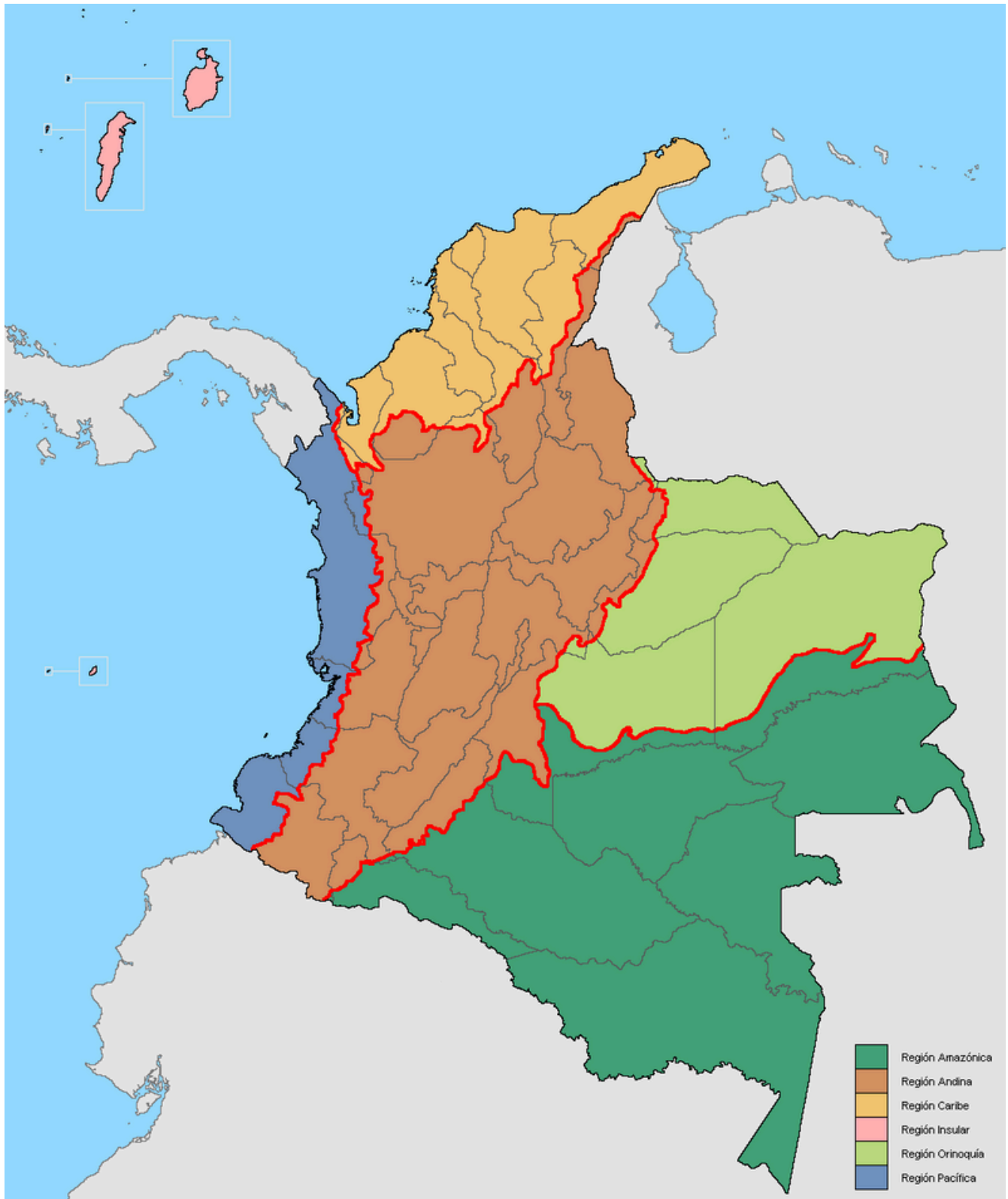
*Letra: Rafael Núñez.  
Música: Oreste Sindici.*





# COLOMBIA

6 REGIONES NATURALES - 32 DEPARTAMENTOS





# COLOMBIA

6 REGIONES NATURALES - 32 DEPARTAMENTOS





# COLOMBIA

6 REGIONES NATURALES - 32 DEPARTAMENTOS







# COLOMBIA

6 REGIONES NATURALES - 32 DEPARTAMENTOS

## 1. REGIÓN AMAZONÍA:

Se extiende desde los límites de los Llanos hasta la selva fronteriza con Brasil, Perú y Ecuador. Es una amplia región de relieves ondulados y planos, conformada por bosques húmedos tropicales de gran diversidad, además de serranías y afloramientos rocosos. En esta zona se desarrollan actividades de ganadería en el piedemonte, agricultura de subsistencia y aprovechamiento forestal.

### Departamentos

- Amazonas
- Caquetá
- Cauca
- Guainía
- Guaviare
- Meta
- Nariño
- Putumayo
- Vaupés
- Vichada



# COLOMBIA

6 REGIONES NATURALES - 32 DEPARTAMENTOS

## 2. REGIÓN ANDINA:

Comprende las vertientes de las cordilleras Occidental, Central y Oriental, así como los valles longitudinales de los ríos Cauca y Magdalena. Incluye los altiplanos de Nariño, Cauca, Huila, Antioquia, Quindío, Tolima, Cundinamarca, Boyacá y los Santanderes, hasta la frontera con Venezuela.

Comprende zonas muy secas, como los cañones del Chicamocha y del Patía, y otras muy húmedas, como la vertiente oriental de la cordillera Oriental. Las principales actividades económicas del país se concentran en esta región, especialmente en los grandes centros urbano-industriales como Bogotá D.C., Cali, Medellín, Bucaramanga y Pereira.



# COLOMBIA

6 REGIONES NATURALES - 32 DEPARTAMENTOS

## 2. REGIÓN ANDINA:

### Departamentos

- Antioquia
- Arauca\*
- Bolívar\*
- Boyacá
- Caldas
- Caquetá\*
- Casanare\*
- Cauca
- Cesar\*
- Córdoba\*
- Cundinamarca
- Huila
- La Guajira\*
- Meta
- Nariño
- Norte de Santander
- Putumayo\*
- Quindío
- Risaralda
- Santander
- Tolima
- Valle del Cauca



*Nota: Los departamentos señalados con asterisco tienen participación en esta región en una proporción reducida; sin embargo, dado que la mayor parte de su territorio pertenece a otras regiones, se describen en las regiones correspondientes.*

# COLOMBIA

6 REGIONES NATURALES - 32 DEPARTAMENTOS

## 3. REGIÓN CARIBE:

Comprende las llanuras costeras que se extienden desde La Guajira hasta el Golfo de Urabá, incluyendo la Sierra Nevada de Santa Marta. Esta región presenta zonas inundables, como la depresión Momposina y la desembocadura del río Atrato. Su clima es árido y semiárido, e incluso desértico en el caso de La Guajira. Se destacan actividades económicas como la ganadería, el cultivo de banano y palma de aceite, así como la minería de carbón y níquel. Sus principales ciudades son Barranquilla, Santa Marta y Cartagena.

### Departamentos

- Antioquia (Urabá antioqueño)
- Atlántico
- Bolívar
- Cesar
- Chocó (Urabá chocoano)
- Córdoba
- La Guajira
- Magdalena
- Sucre





# COLOMBIA

6 REGIONES NATURALES - 32 DEPARTAMENTOS

## 4. REGIÓN ORINOQUÍA:

También conocida como la Altillanura, está conformada por extensas llanuras de sabana cubiertas de gramíneas y bosques de galería. Se extiende desde el piedemonte de la vertiente oriental de la cordillera Oriental y abarca la cuenca occidental del río Orinoco hasta la frontera con Venezuela, incluyendo la Serranía de la Macarena. Su clima es cálido, húmedo y lluvioso. Las principales actividades económicas son la ganadería extensiva y el cultivo de arroz, plátano y palma de aceite.

Departamentos:

- Arauca
- Boyacá (Municipios de Cubará y San Luis de Gaceno)
- Casanare
- Cundinamarca (Municipios de Medina y Paratebueno, y el territorio oriental de Ubalá)
- Meta
- Norte de Santander (Municipio de Toledo)
- Vichada



# COLOMBIA


6 REGIONES NATURALES - 32 DEPARTAMENTOS

## 5. REGIÓN PACÍFICA:

Se extiende desde la frontera con Panamá hasta el Ecuador en sentido norte-sur, entre el litoral del océano Pacífico, la Serranía del Baudó y la vertiente occidental de la cordillera Occidental. Su población es mayoritariamente afrodescendiente, con presencia de comunidades indígenas y colonos dedicados a diversas actividades, entre las cuales sobresalen la explotación forestal y la minería.

Departamentos:

- Antioquia (municipios de Murindó y Vigía del Fuerte)
- Cauca (municipios de Guapi, López de Micay y Timbiquí)
- Chocó
- Nariño (subregiones del pacífico sur, Sanquianga y Telembí)
- Valle del Cauca (Distrito especial de Buenaventura)



# COLOMBIA

6 REGIONES NATURALES - 32 DEPARTAMENTOS

## 6. REGIÓN INSULAR:

Comprende las aguas marítimas del Caribe y las oceánicas del Pacífico, así como las islas de tipo continental (archipiélagos de San Bernardo y Rosario) y las oceánicas (archipiélago de San Andrés, Providencia y Santa Catalina). Las principales actividades de la población son la pesca, el comercio y el turismo.

Departamentos:

- Bolívar (Isla de Barú, Isla Fuerte, Islas del Rosario, Islas de San Bernardo)
- Cauca (Isla Gorgona)
- Chocó (Isla Playa Blanca-Salomón)
- Córdoba (Isla Tortuguilla)
- Nariño (Isla de El Morro, Isla del Gallo, Isla de Tumaco, Isla Sanquianga)
- San Andrés y Providencia
- Sucre (Isla Boquerón)
- Valle del Cauca (Isla de Malpelo, Archipiélago La Plata).







# COLOMBIA

6 REGIONES NATURALES - 32 DEPARTAMENTOS



# COLOMBIA

6 REGIONES NATURALES - 32 DEPARTAMENTOS

	DEPARTAMENTO	MUNICIPIOS	CAPITAL
1	Amazonas	11	Leticia
2	Antioquia	125	Medellín
3	Arauca	7	Arauca
4	Atlántico	23	Barranquilla
5	Bolívar	46	Cartagena
6	Boyacá	123	Tunja
7	Caldas	27	Manizales
8	Caquetá	16	Florencia
9	Casanare	19	Yopal
10	Cauca	42	Popayán
11	Cesar	25	Valledupar
12	Chocó	31	Quibdó
13	Córdoba	30	Montería
14	Cundinamarca	116	Bogotá
15	Guainía	9	Puerto Inírida
16	Guaviare	4	San José del Guaviare

# COLOMBIA

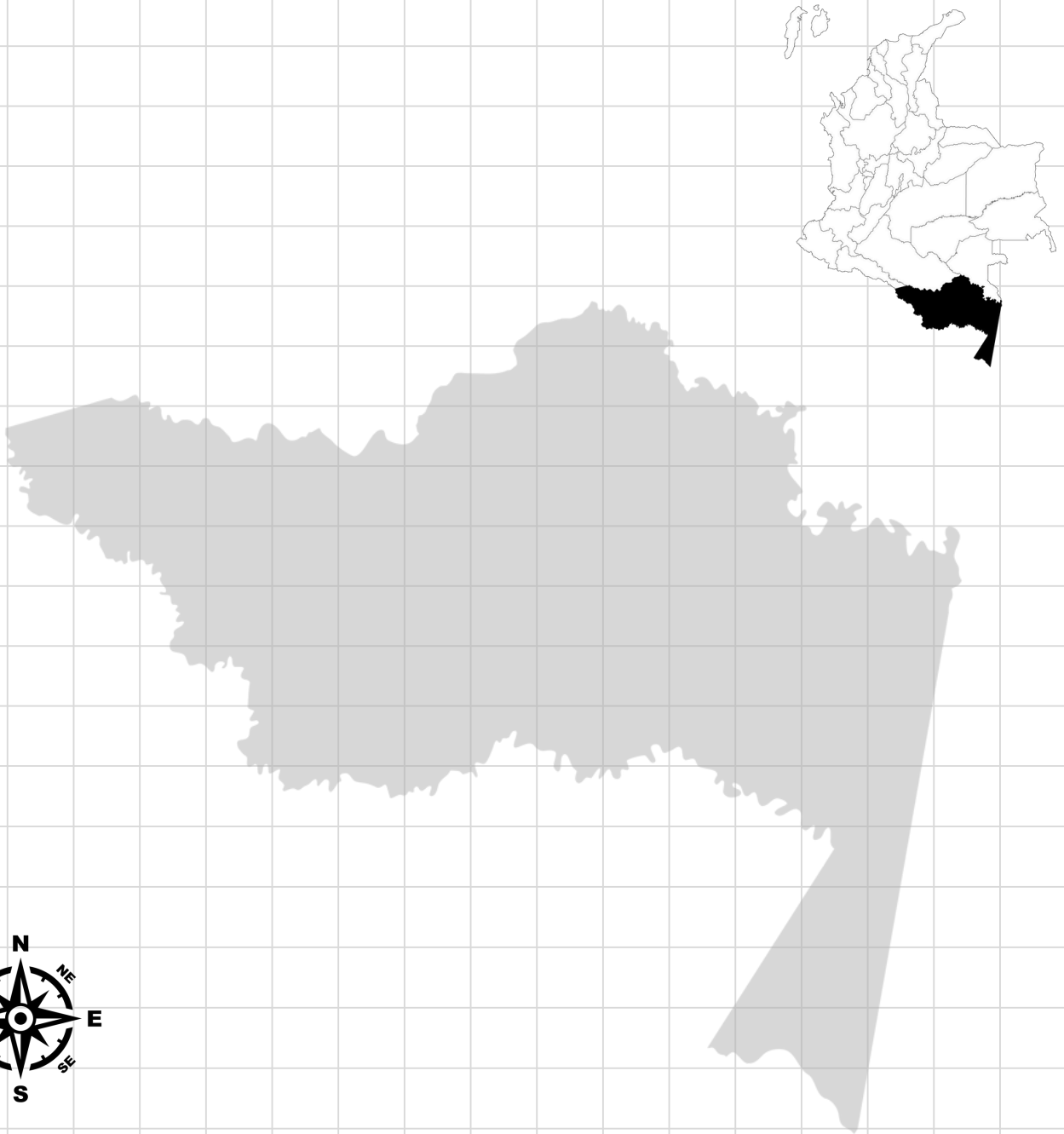
6 REGIONES NATURALES - 32 DEPARTAMENTOS

	DEPARTAMENTO	MUNICIPIOS	CAPITAL
17	Huila	37	Neiva
18	La Guajira	15	Riohacha
19	Magdalena	30	Santa Marta
20	Meta	29	Villavicencio
21	Nariño	64	Pasto
22	Norte de Santander	40	Cúcuta
23	Putumayo	13	Mocoa
24	Quindío	12	Armenia
25	Risaralda	14	Pereira
26	San Andrés y Providencia	2	San Andrés
27	Santander	87	Bucaramanga
28	Sucre	26	Sincelejo
29	Tolima	47	Ibagué
30	Valle del Cauca	42	Cali
31	Vaupés	6	Mitú
32	Vichada	4	Puerto Carreño


TODO ACERCA DE...



# 1. AMAZONAS

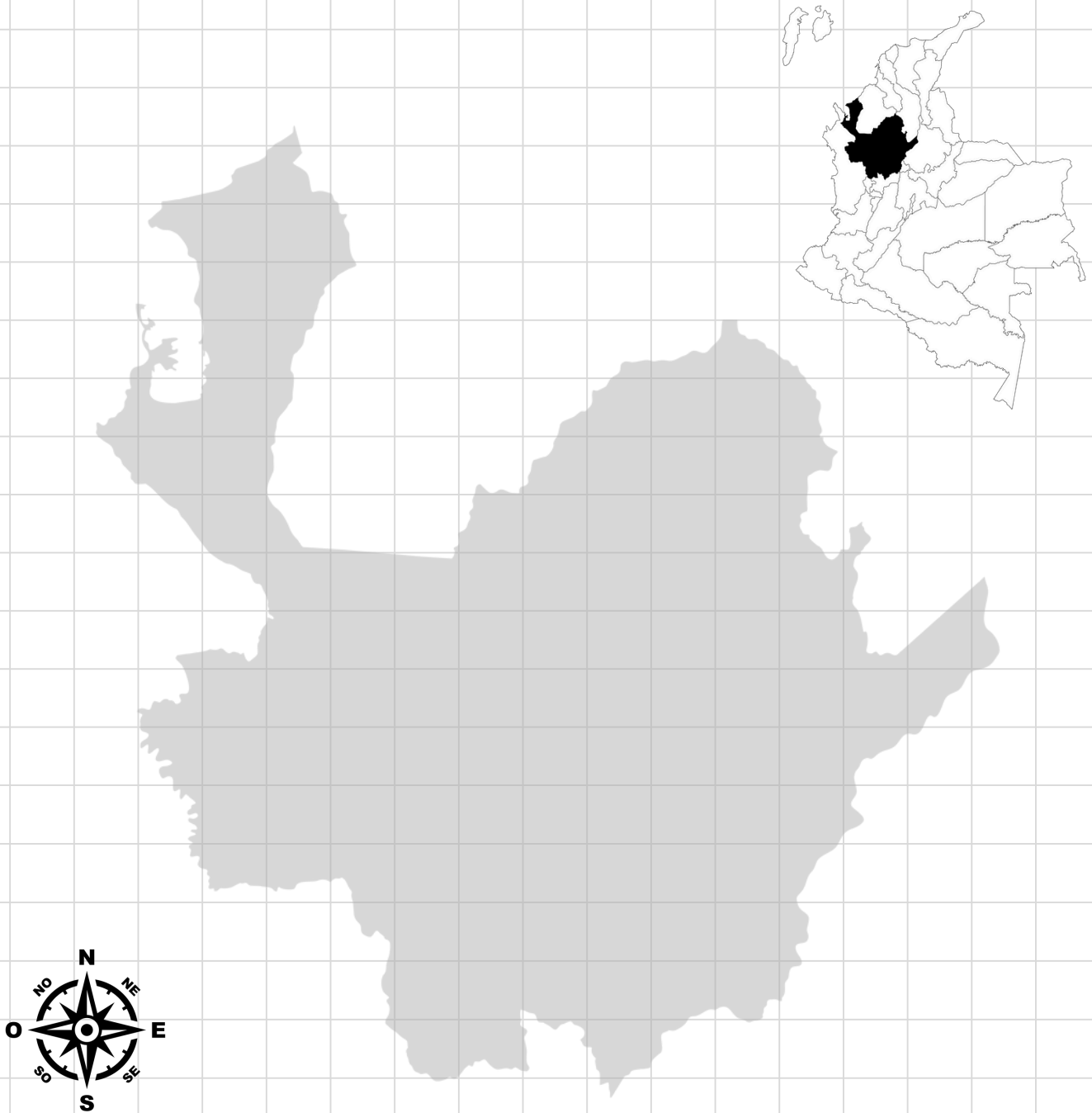







TODO ACERCA DE...

## 2.ANTIOQUIA




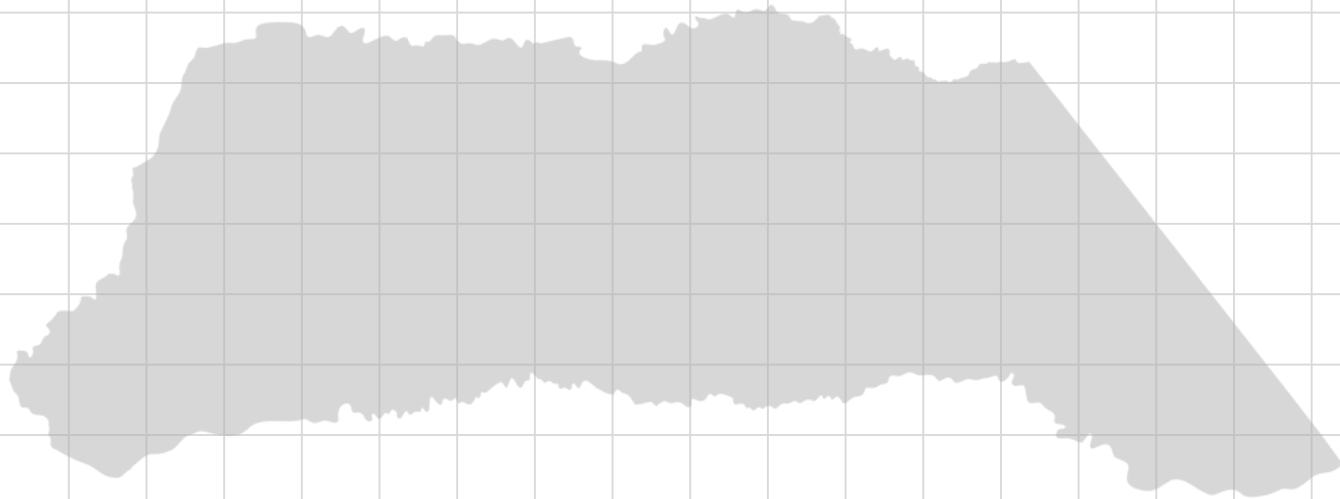








TODO ACERCA DE...

# 3. ARAUCA



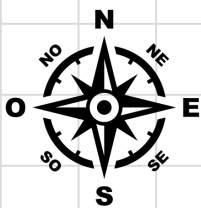








TODO ACERCA DE...

# 4. ATLÁNTICO











TODO ACERCA DE...

# 5. BOLÍVAR



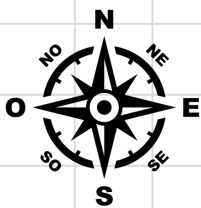
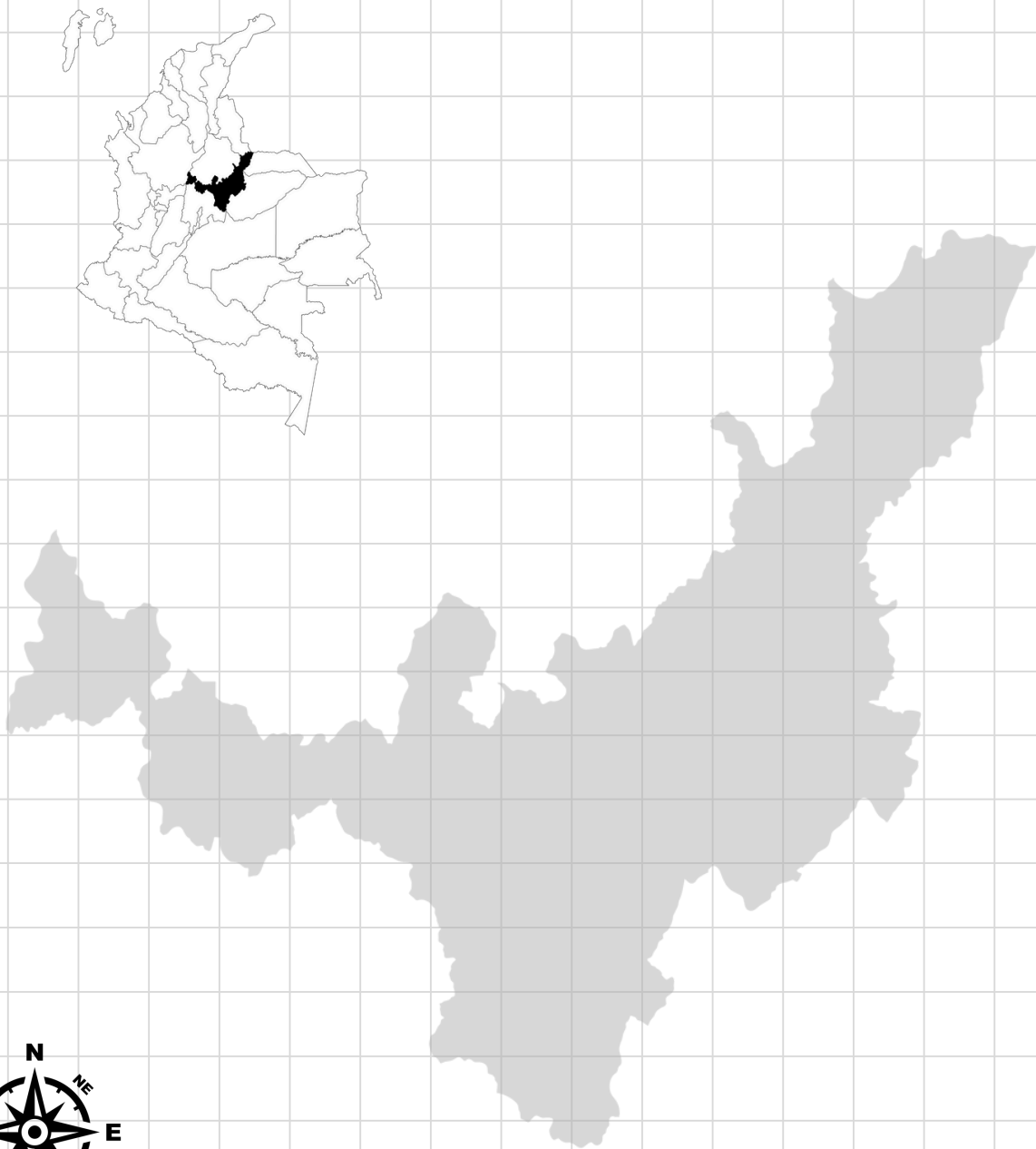





TODO ACERCA DE...



# 6. BOYACÁ









TODO ACERCA DE...

# 7. CALDAS




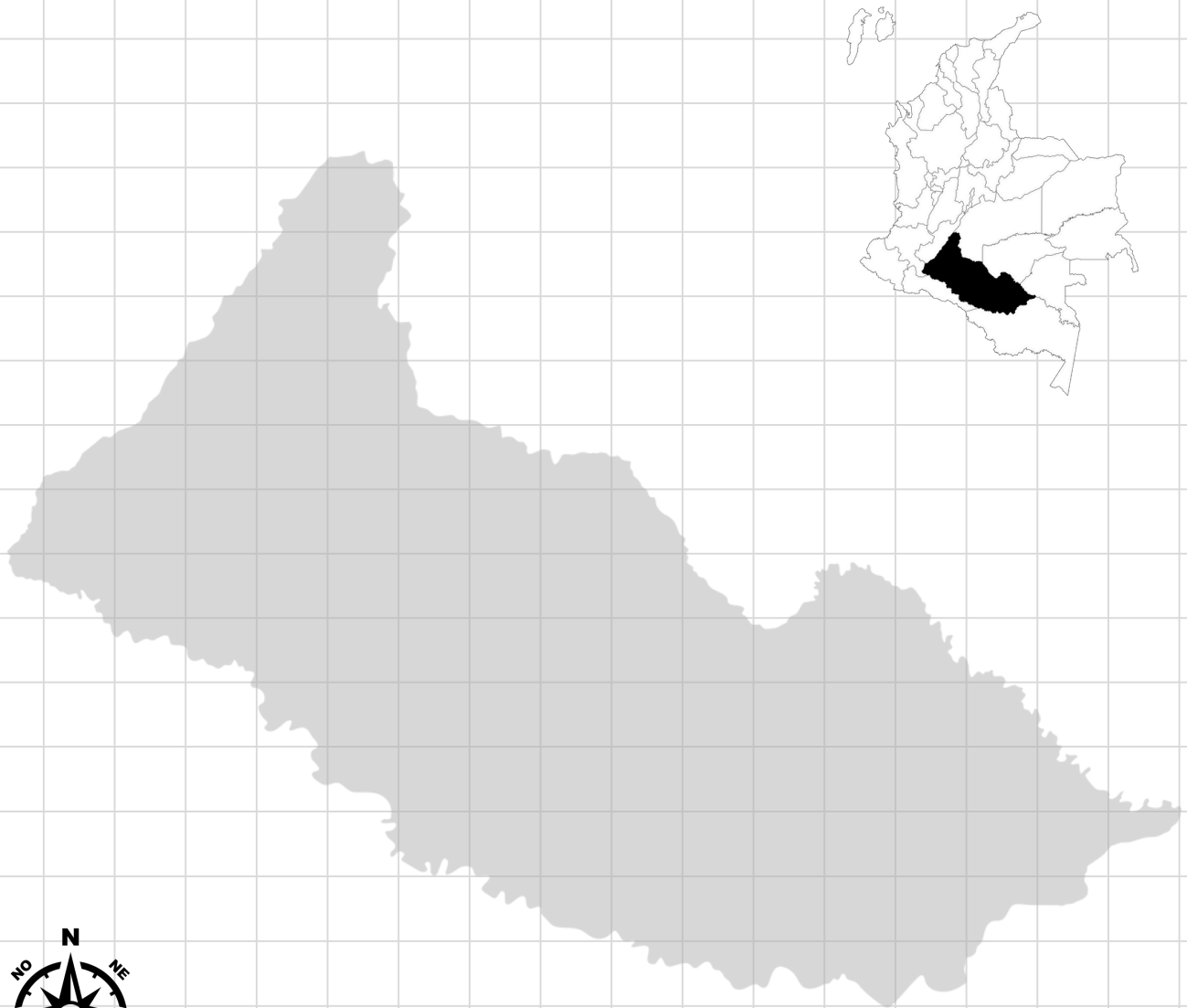








TODO ACERCA DE...

## 8. CAQUETÁ










TODO ACERCA DE...

# 9. CASANARE



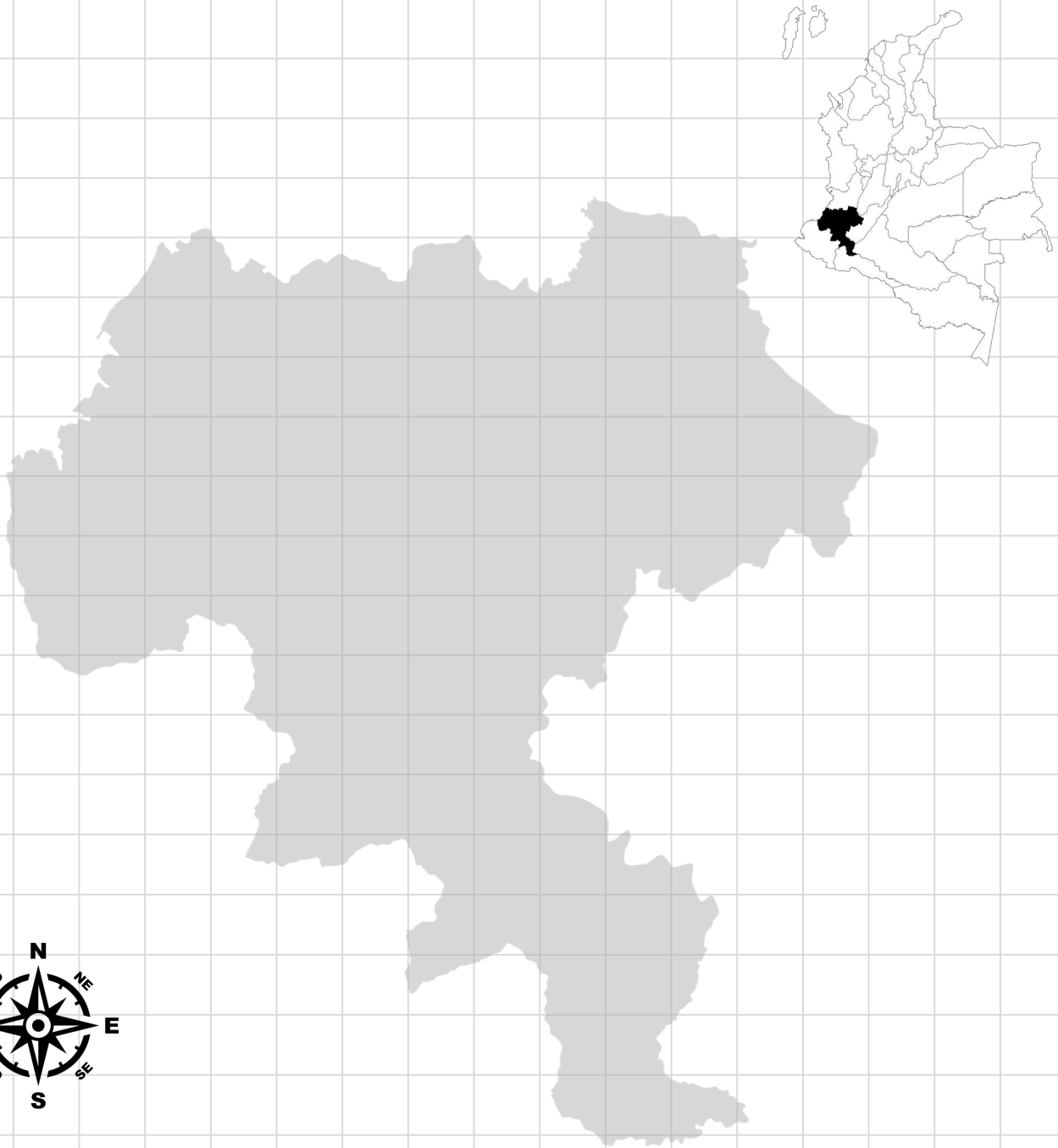








TODO ACERCA DE...

# 10. CAUCA

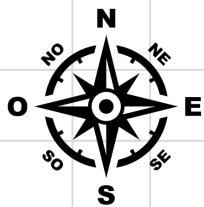
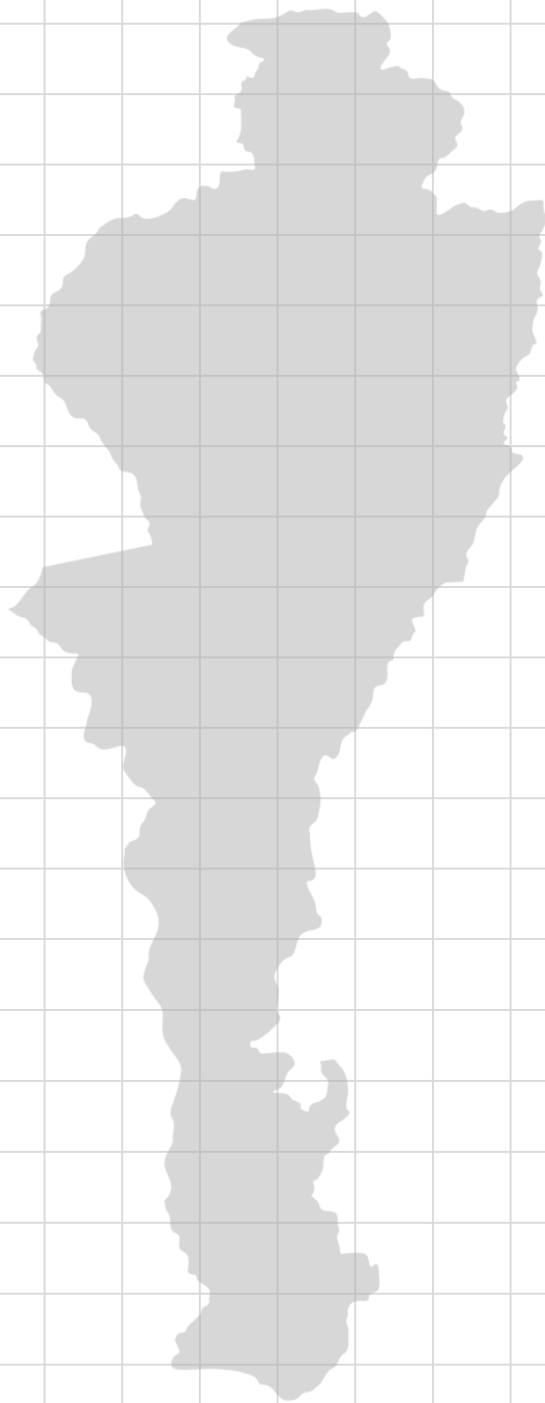







TODO ACERCA DE...

# 11. CESAR












TODO ACERCA DE...

# 12. CHOCÓ


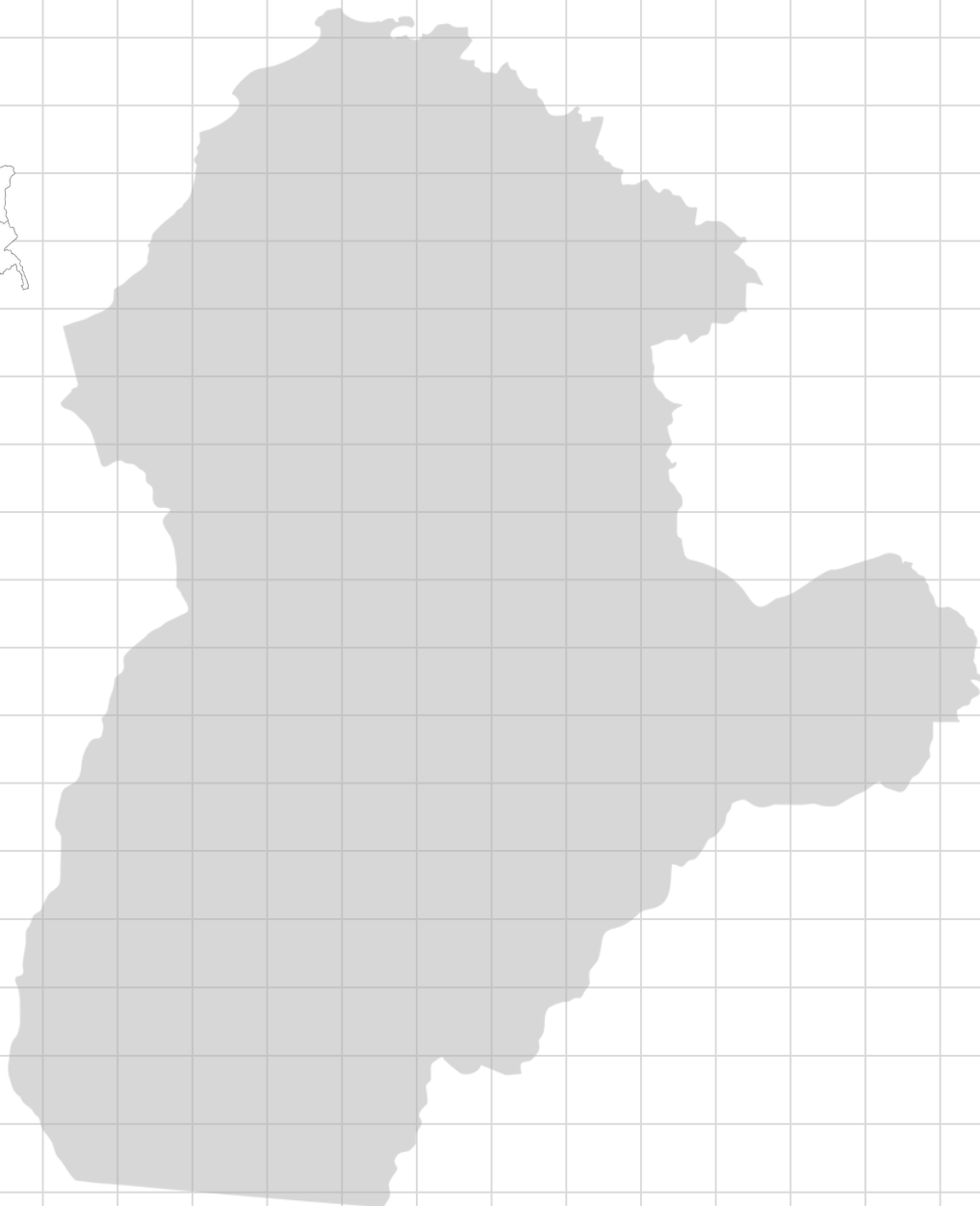








TODO ACERCA DE...

# 13. CORDOBA



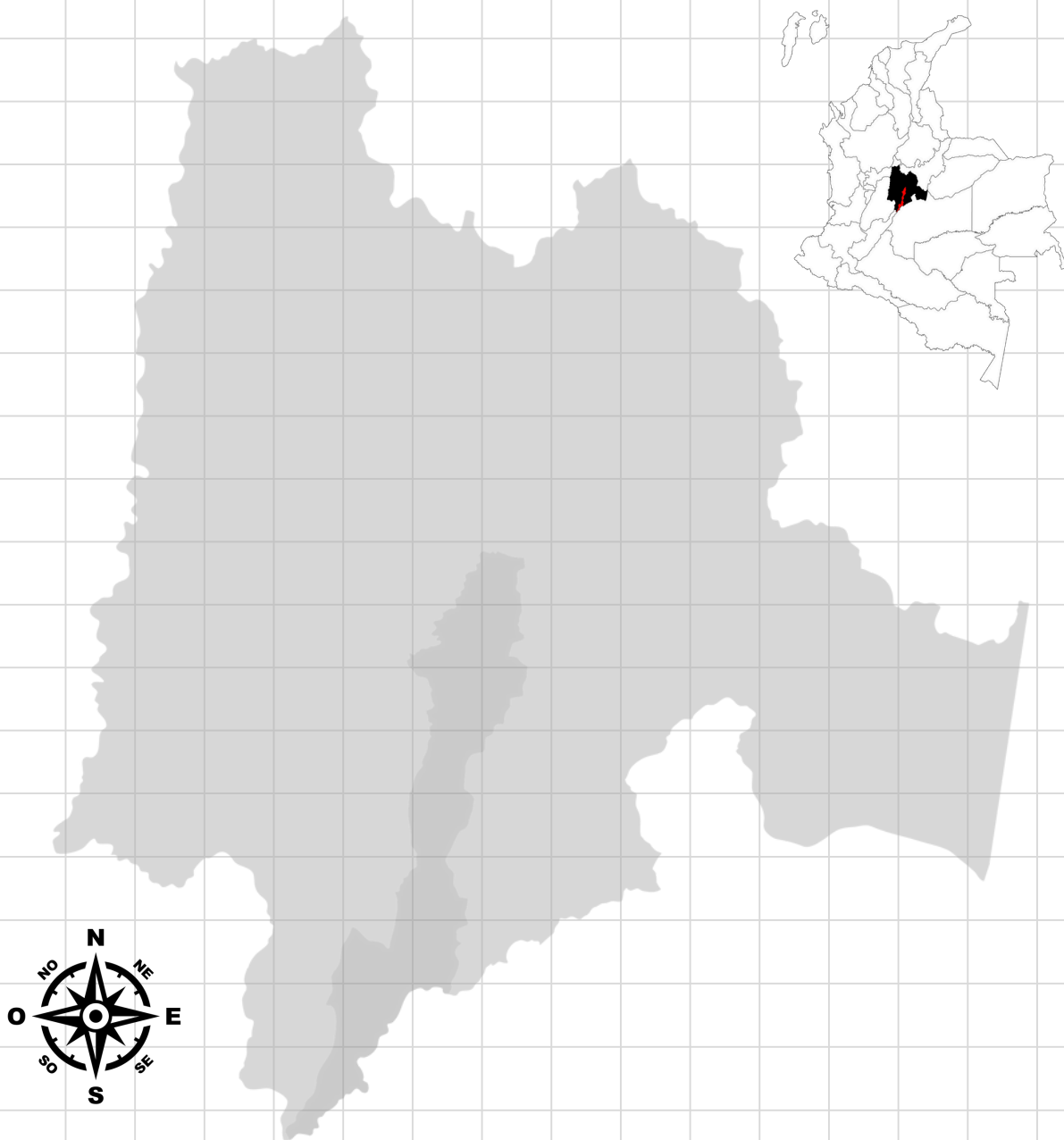








TODO ACERCA DE...

# 14. CUNDINAMARCA

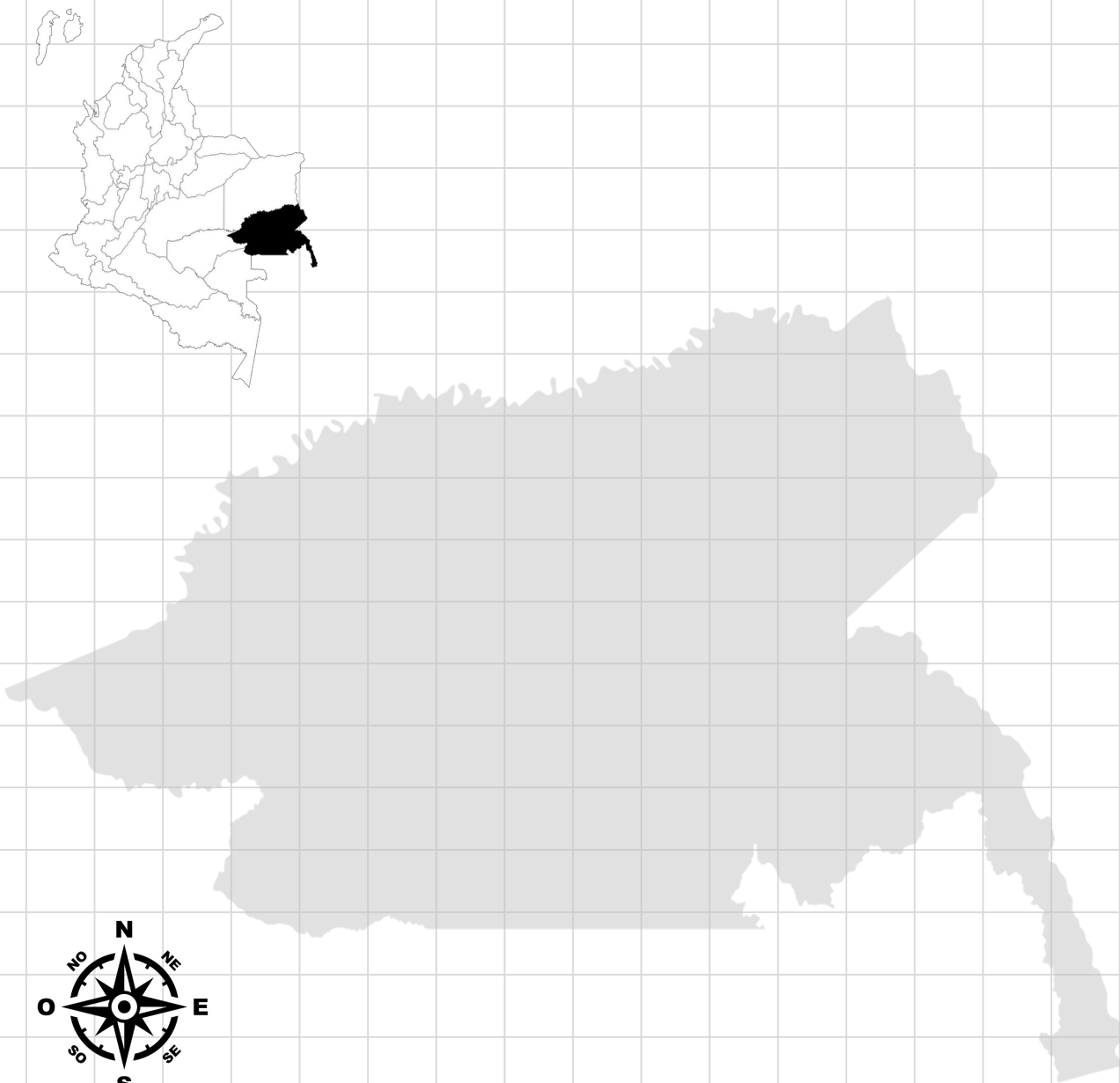








TODO ACERCA DE...

# 15. GUAINÍA



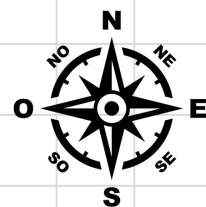
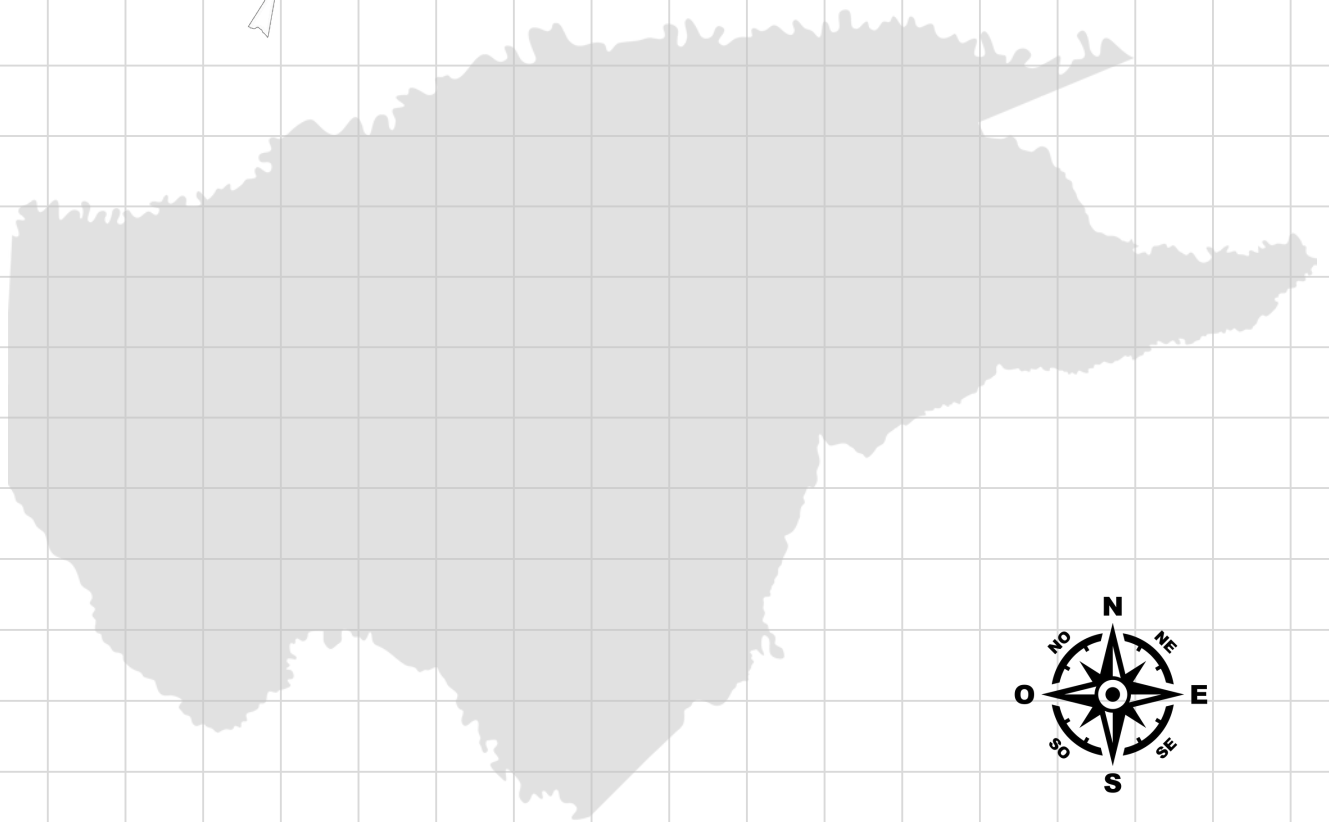








TODO ACERCA DE...

# 16. GUAVIARE

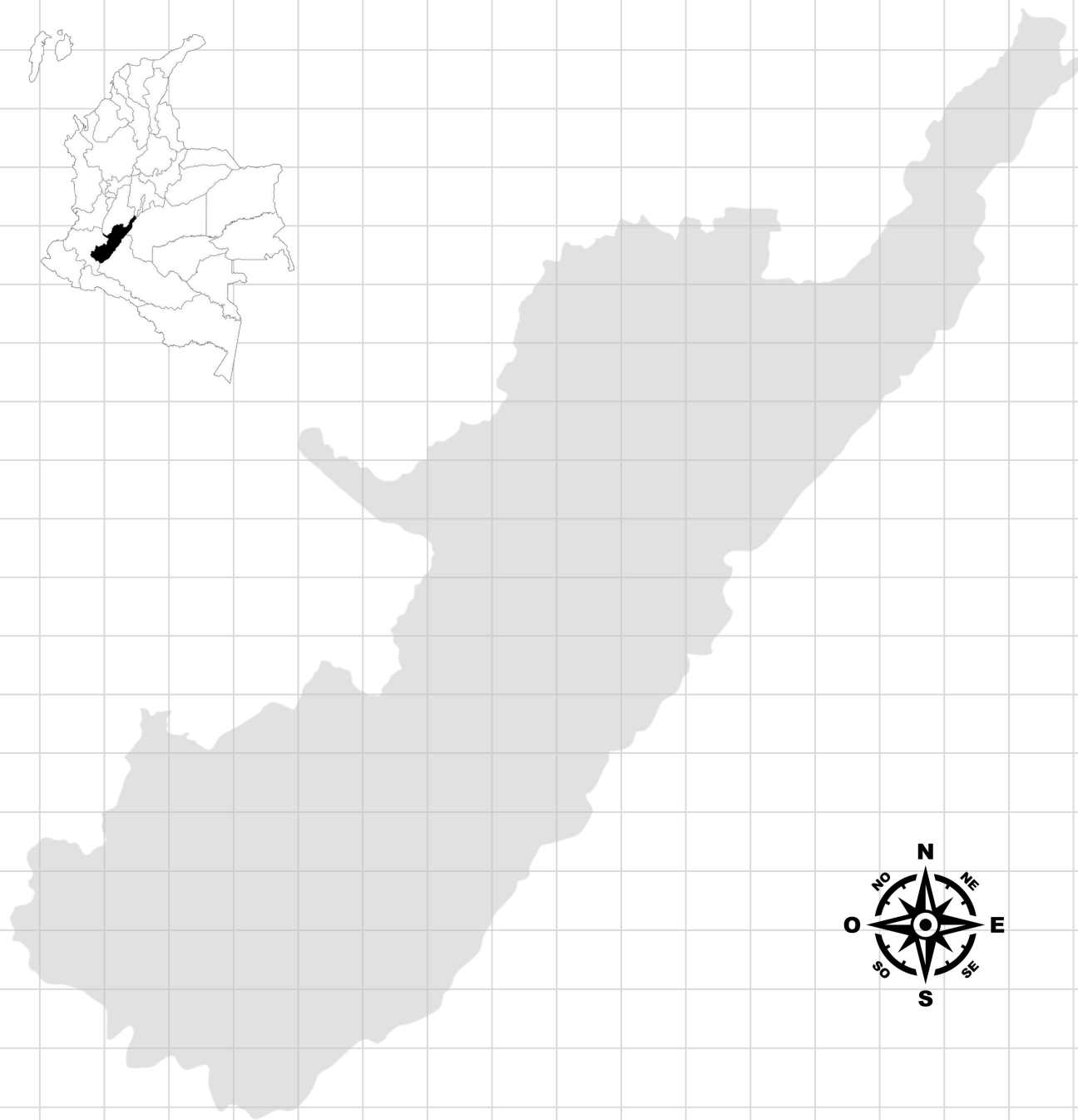








TODO ACERCA DE...

# 17. HUILA



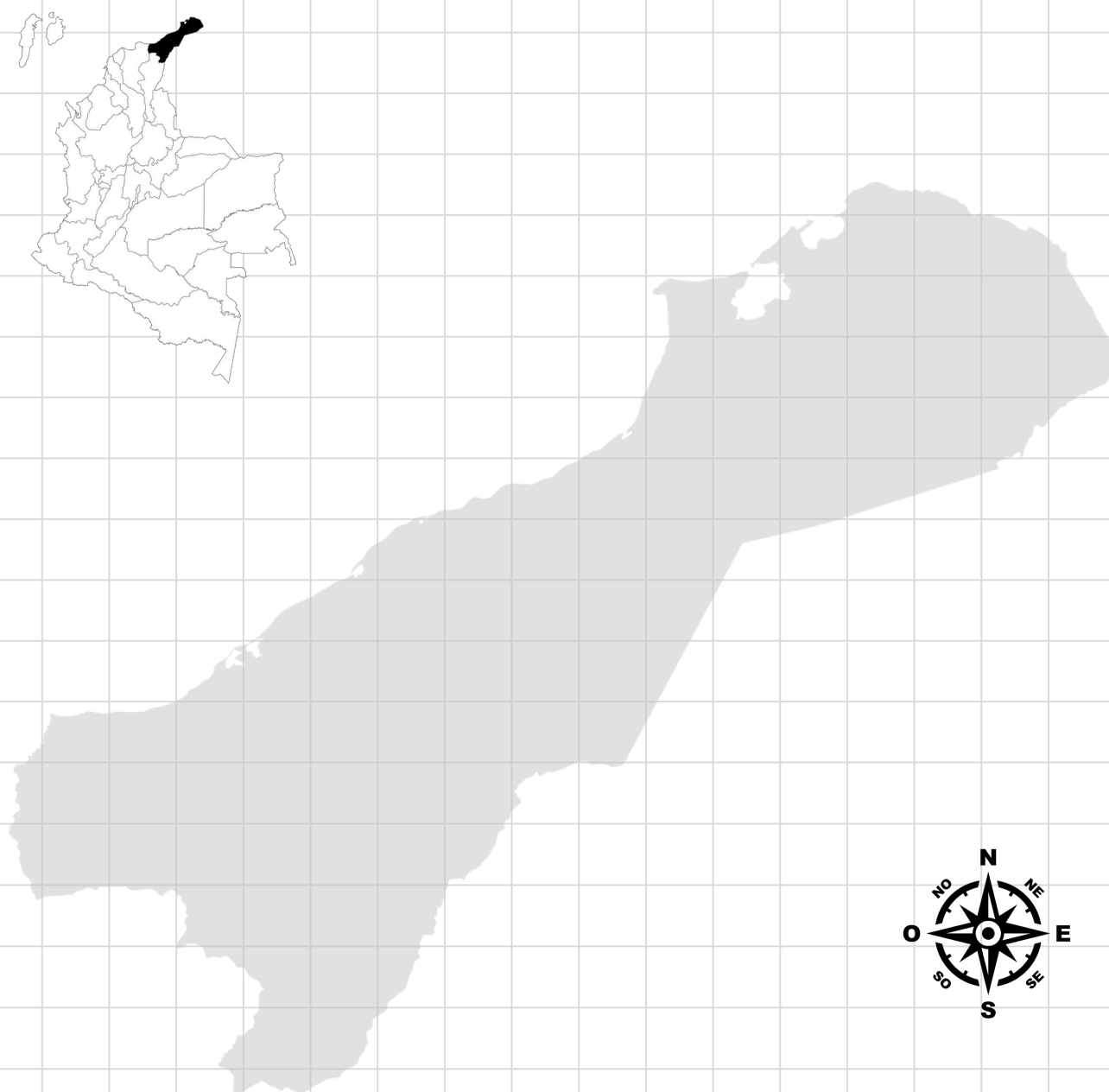








TODO ACERCA DE...

# 18. LA GUAJIRA

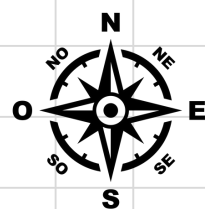








TODO ACERCA DE...

# 19. MAGDALENA



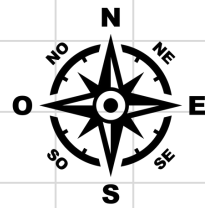
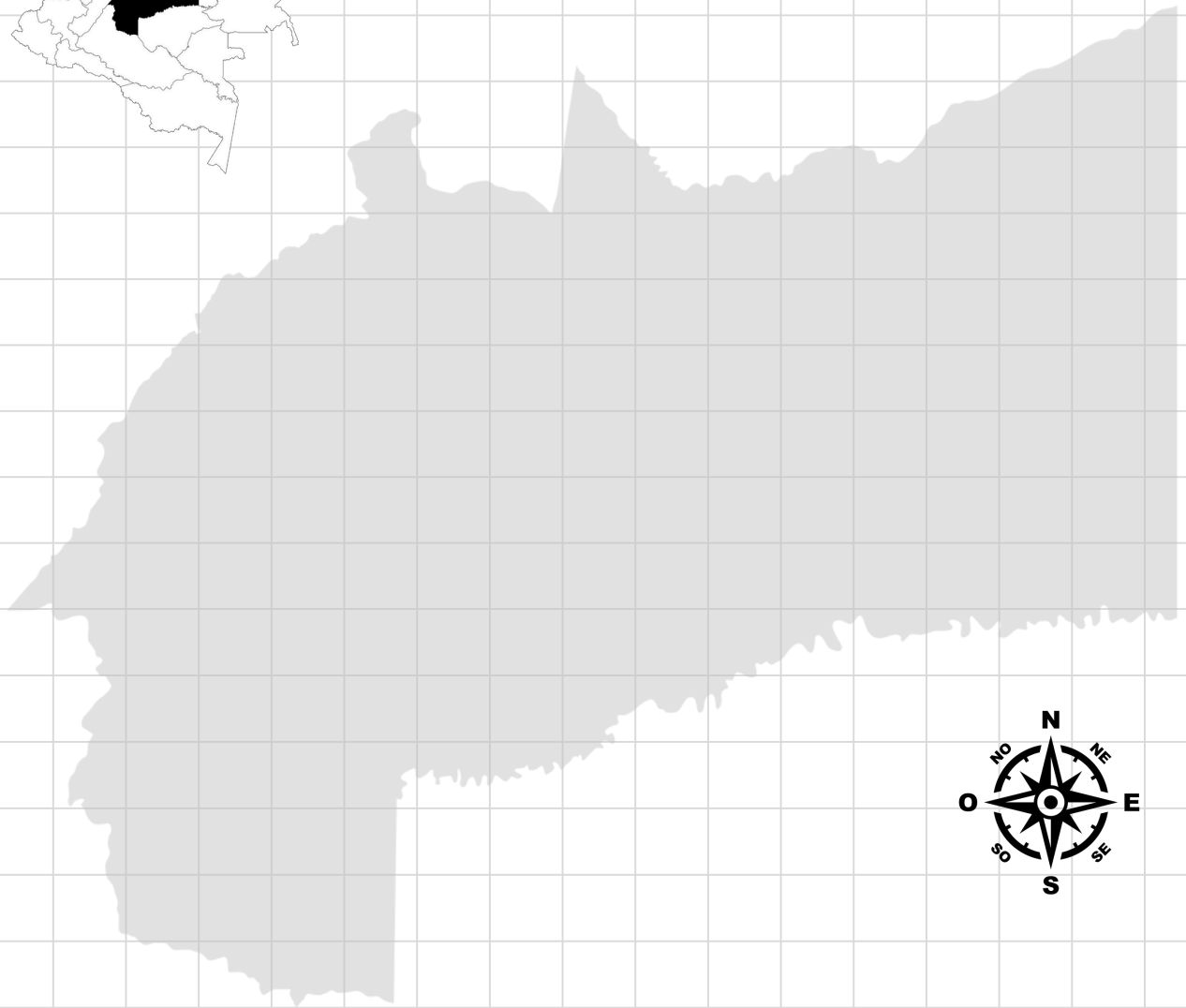








TODO ACERCA DE...

# 20. META









TODO ACERCA DE...

# 21. NARIÑO



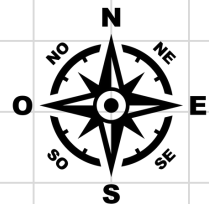








TODO ACERCA DE...

# 22. NORTE DE SANTANDER







TODOS ACERCA DE...

1. El primer punto de la lista es el más importante.

2. El segundo punto de la lista es el más importante.

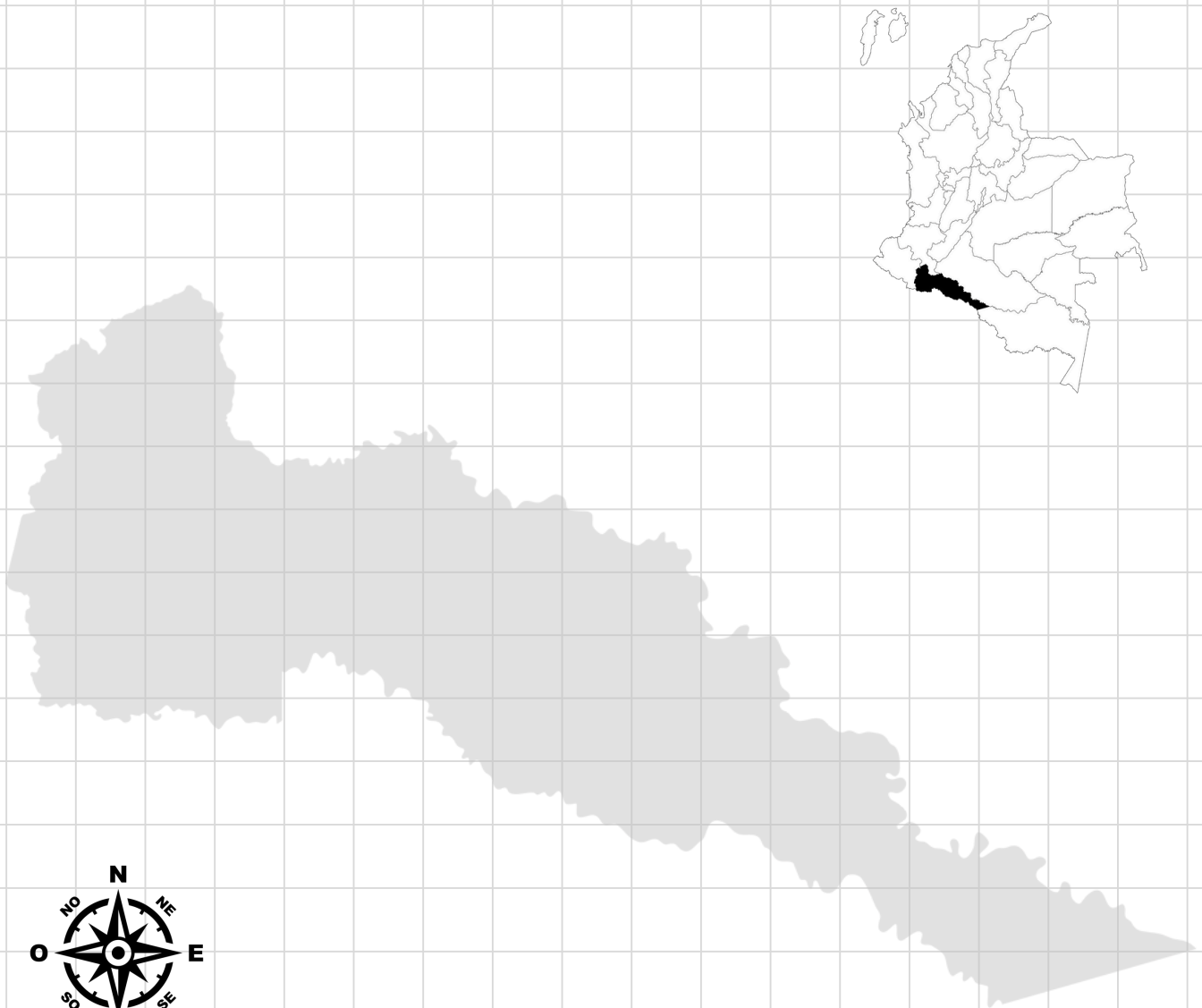
3. El tercer punto de la lista es el más importante.

4. El cuarto punto de la lista es el más importante.


5. El quinto punto de la lista es el más importante.


6. El sexto punto de la lista es el más importante.

# 23. PUTUMAYO









TODOS ACERCA DE...

1. El primer punto de la lista es el más importante.

2. El segundo punto de la lista es el más importante.


3. El tercer punto de la lista es el más importante.


4. El cuarto punto de la lista es el más importante.


5. El quinto punto de la lista es el más importante.

6. El sexto punto de la lista es el más importante.

# 24. QUINDÍO







TODOS ACERCA DE...

1. El primer punto de la lista es el más importante.

2. El segundo punto de la lista es el más importante.

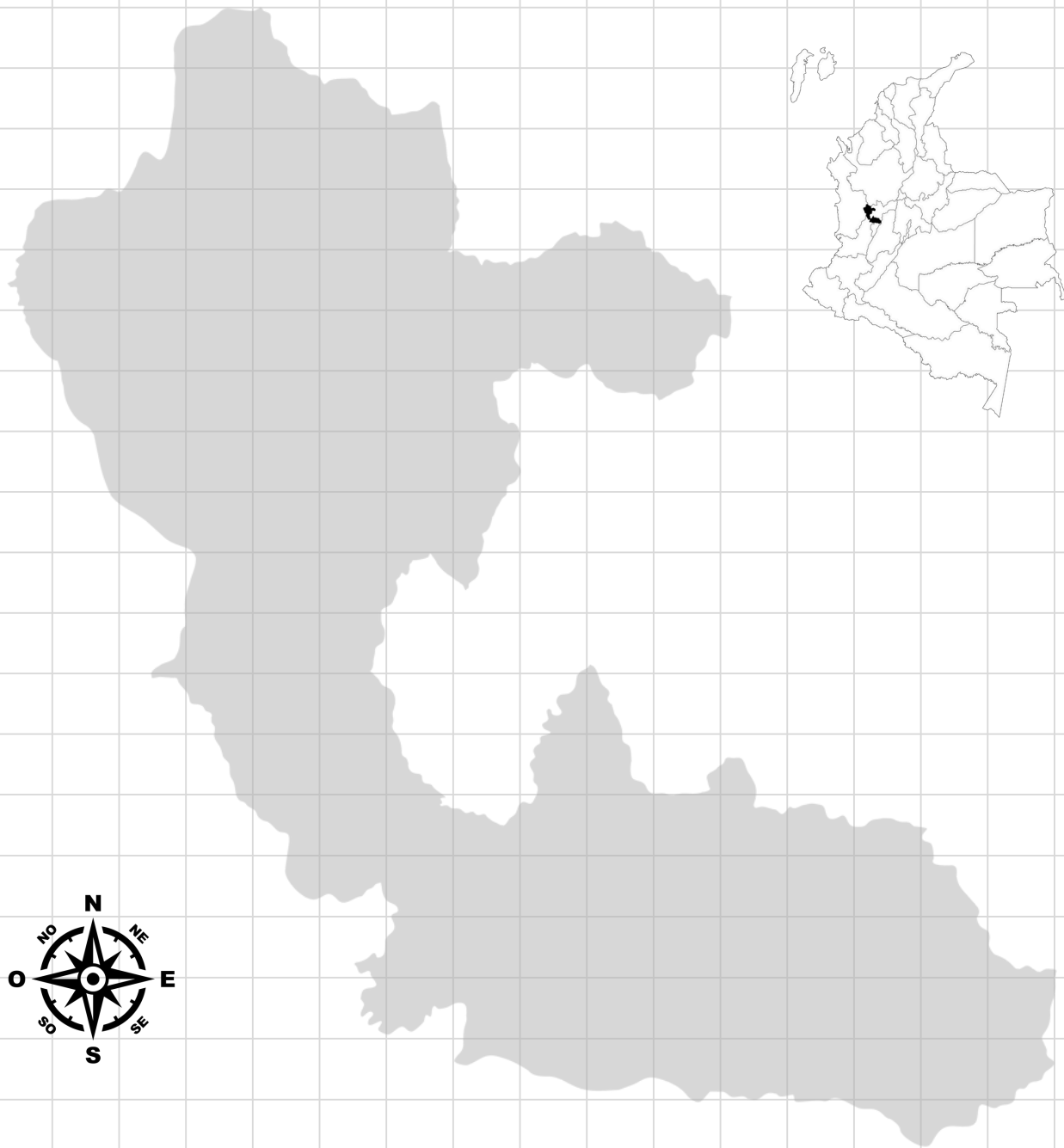
3. El tercer punto de la lista es el más importante.

4. El cuarto punto de la lista es el más importante.


5. El quinto punto de la lista es el más importante.


6. El sexto punto de la lista es el más importante.

# 25. RISARALDA









TODOS ACERCA DE...

1. El primer punto de la lista es el más importante.

2. El segundo punto de la lista es el más importante.

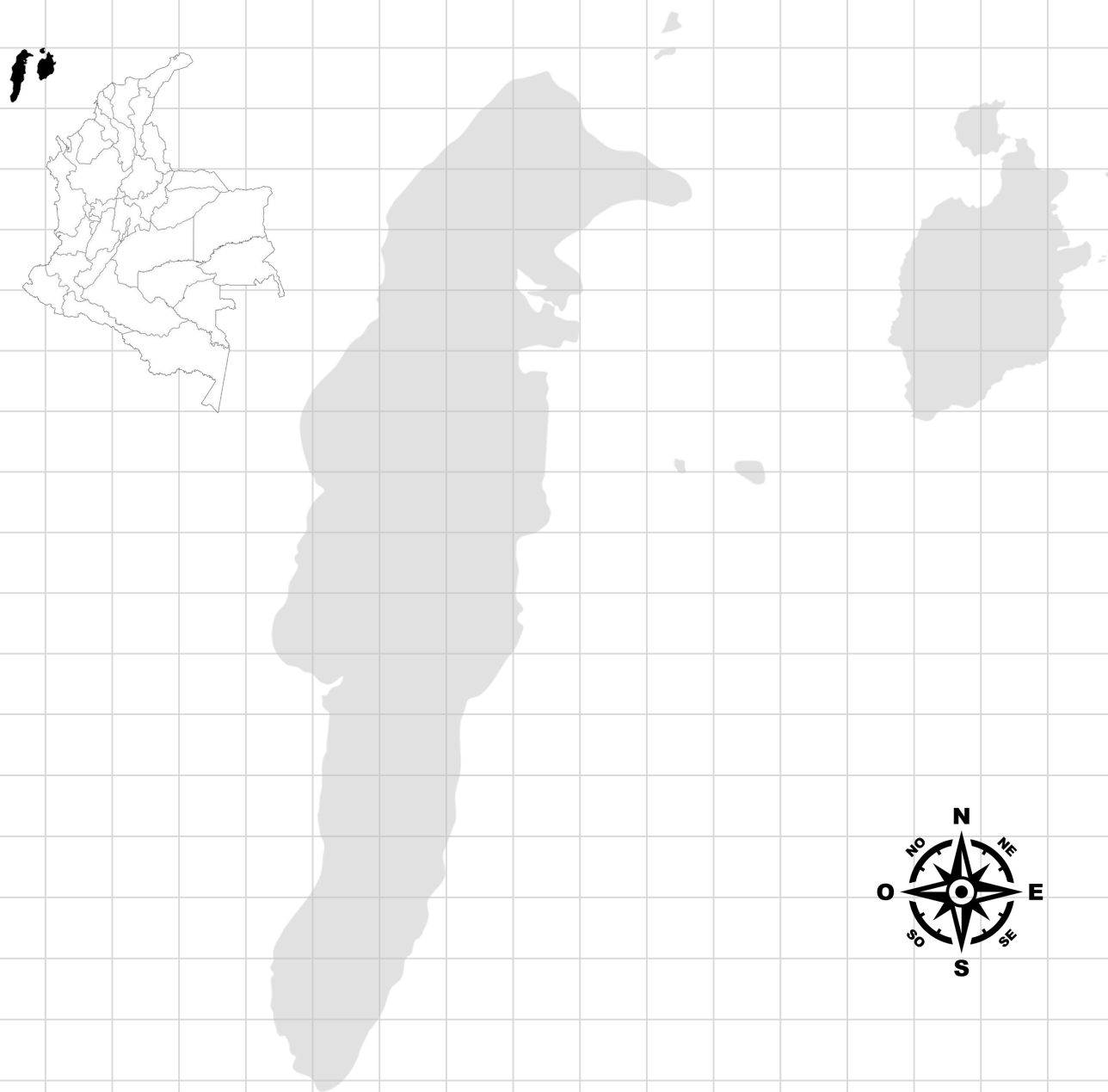
3. El tercer punto de la lista es el más importante.


4. El cuarto punto de la lista es el más importante.


5. El quinto punto de la lista es el más importante.

6. El sexto punto de la lista es el más importante.

# 26. SAN ANDRÉS Y PROVIDENCIA







TODOS ACERCA DE...

1. El primer punto de la lista es el más importante.

2. El segundo punto de la lista es el más importante.


3. El tercer punto de la lista es el más importante.

4. El cuarto punto de la lista es el más importante.


5. El quinto punto de la lista es el más importante.


6. El sexto punto de la lista es el más importante.

# 27. SANTANDER









TODOS ACERCA DE...

1. El primer punto de la lista es el más importante.

2. El segundo punto de la lista es el más importante.


3. El tercer punto de la lista es el más importante.


4. El cuarto punto de la lista es el más importante.


5. El quinto punto de la lista es el más importante.

6. El sexto punto de la lista es el más importante.

## 28. SUCRE

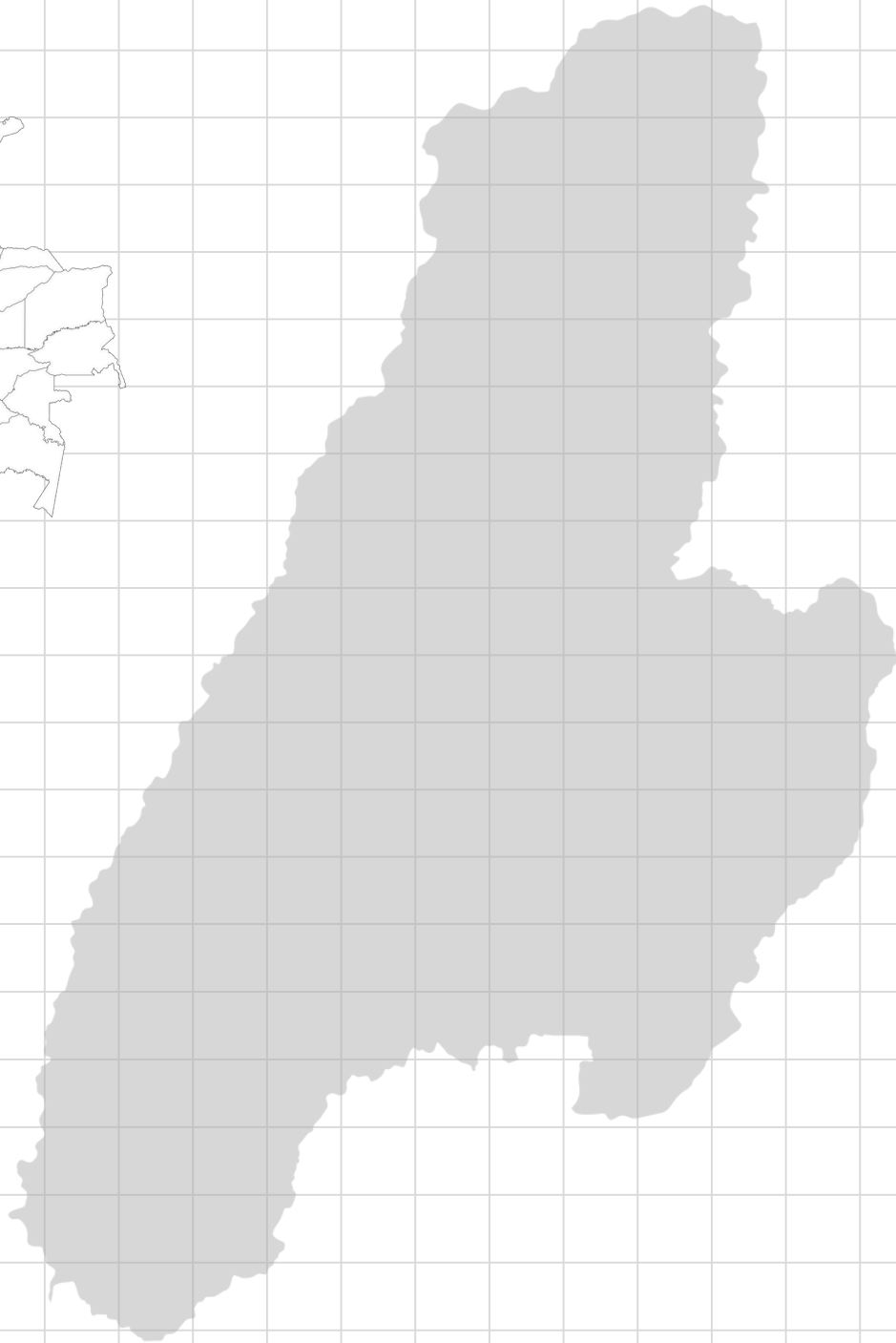









TODO ACERCA DE...

# 29. TOLIMA









TODOS ACERCA DE...

1. El primer punto de la lista es el más importante.

2. El segundo punto de la lista es el más importante.

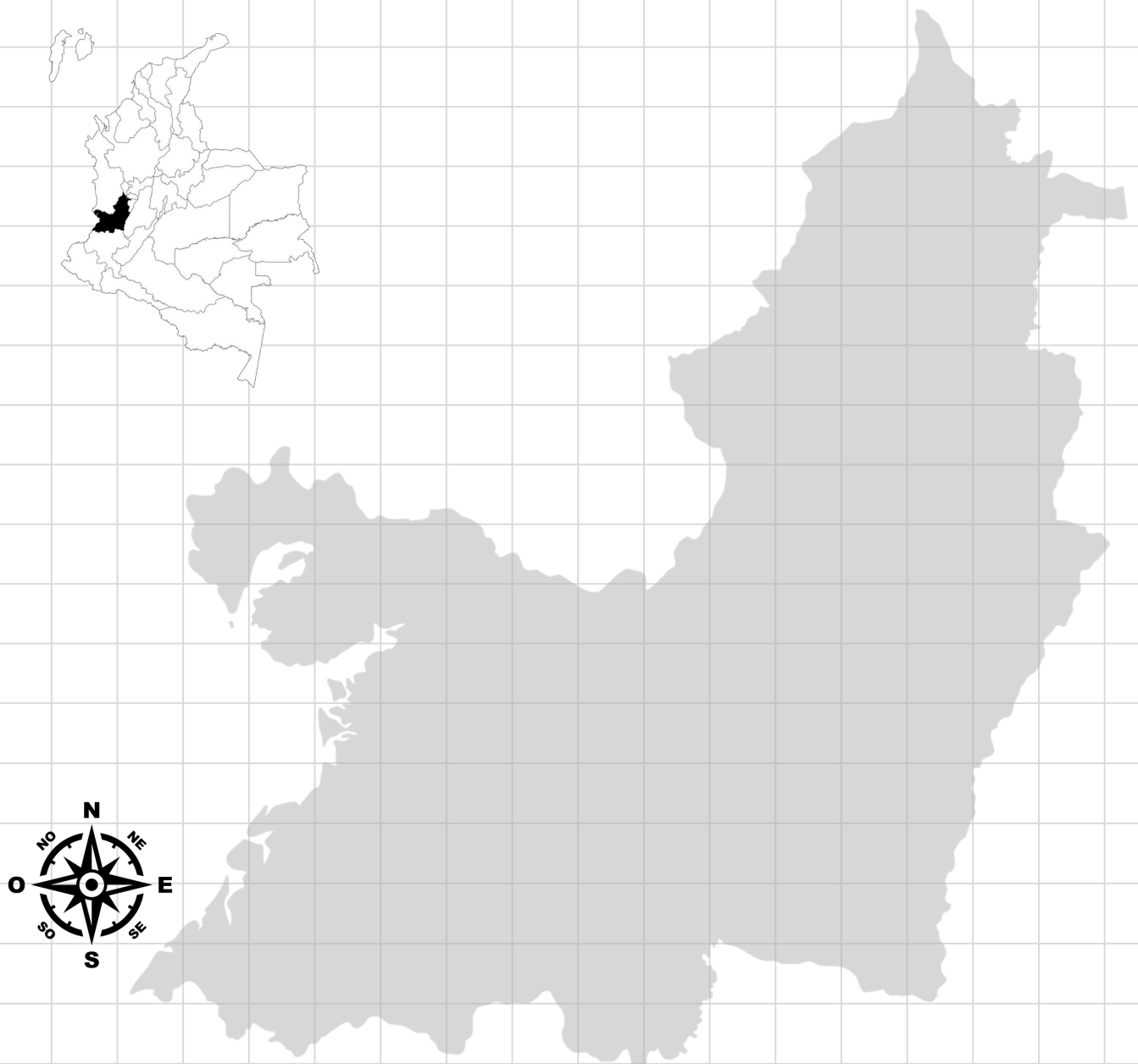
3. El tercer punto de la lista es el más importante.


4. El cuarto punto de la lista es el más importante.


5. El quinto punto de la lista es el más importante.

6. El sexto punto de la lista es el más importante.

# 30. VALLE DEL CAUCA










TODO ACERCA DE...

# 31. VAUPÉS









TODOS ACERCA DE...

1. El primer punto de la lista es el más importante.

2. El segundo punto de la lista es el más importante.

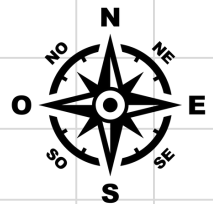
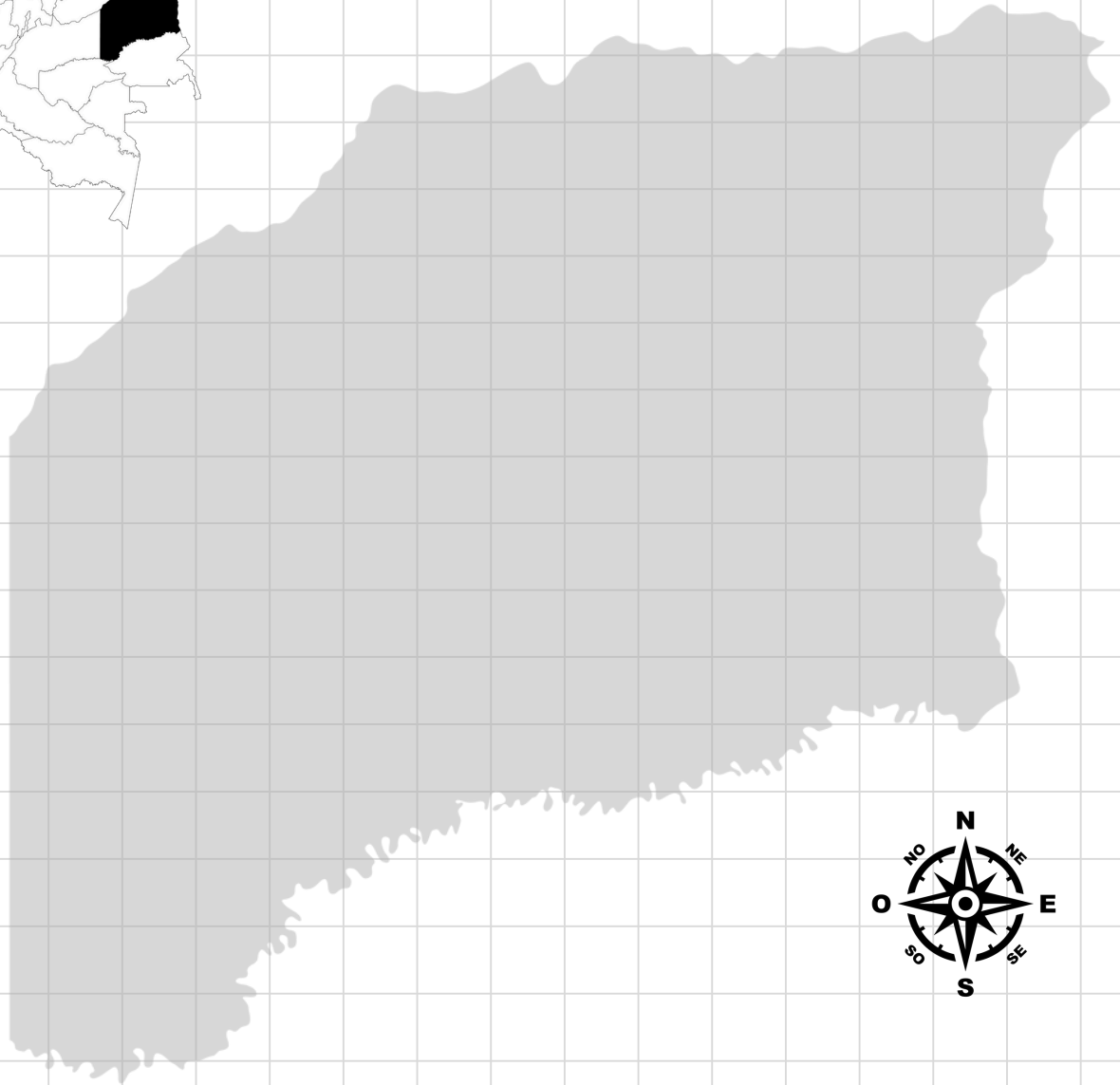
3. El tercer punto de la lista es el más importante.


4. El cuarto punto de la lista es el más importante.


5. El quinto punto de la lista es el más importante.

6. El sexto punto de la lista es el más importante.

## 32. VICHADA









# COLOMBIA

## REFERENCIAS BIBLIOGRÁFICAS

Departamento Administrativo Nacional de Estadística (DANE). (s. f.). Atlas Estadístico: Regiones geográficas (Tomo I Demográfico). Recuperado el 30 de diciembre de 2025, de DANE. (s.f.). Atlas estadístico: Tomo 1. Demográfico. Departamento Administrativo Nacional de Estadística (DANE). Recuperado de [https://geoportal.dane.gov.co/servicios/atlas-estadistico/src/Tomo\\_I\\_Demografico/%E2%80%A2regiones-geogr%C3%Alficas.html](https://geoportal.dane.gov.co/servicios/atlas-estadistico/src/Tomo_I_Demografico/%E2%80%A2regiones-geogr%C3%Alficas.html)

Wikipedia. (30 de diciembre de 2025). Regiones naturales de Colombia. [https://es.wikipedia.org/wiki/Regiones\\_naturales\\_de\\_Colombia](https://es.wikipedia.org/wiki/Regiones_naturales_de_Colombia)

Presidencia de la República de Colombia. (s. f.). Símbolos Patrios. Así es Colombia. Recuperado de <http://historico.presidencia.gov.co/asiescolombia/simbolos1.htm>

Departamento Administrativo Nacional de Estadística (DANE). (2025). Consulta DIVIPOLA: División Político-Administrativa de Colombia [Geovisor]. Recuperado de <https://geoportal.dane.gov.co/geovisores/territorio/consulta-divipola-division-politico-administrativa-de-colombia/>

Wikipedia. (30 de diciembre de 2025). Organización territorial de Colombia. [https://es.wikipedia.org/wiki/Organizaci%C3%B3n\\_territorial\\_de\\_Colombia](https://es.wikipedia.org/wiki/Organizaci%C3%B3n_territorial_de_Colombia)